



АДМИНИСТРАЦИЯ ГОРОДА ПЕРМИ
ДЕПАРТАМЕНТ ЗЕМЕЛЬНЫХ ОТНОШЕНИЙ

РЕШЕНИЕ

о размещении объектов № 21-01-45-200 от 18 ИЮН 2010

г. Пермь, ул. Сибирская, 15

Департамент земельных отношений администрации города Перми в соответствии с пунктом 3 статьи 39.36 Земельного кодекса Российской Федерации, Положением о порядке и условиях размещения объектов на землях или земельных участках, находящихся в государственной или муниципальной собственности, на территории Пермского края без предоставления земельных участков и установления сервитутов, публичного сервитута, утвержденным постановлением Правительства Пермского края от 22.07.2015 № 478-п

разрешает ОАО «МРСК Урала» (ИНН 6671163413, ОГРН 1056604000970, место нахождения: 620026, г. Екатеринбург, ул. Мамина-Сибиряка, 140)

размещение объекта: строительство воздушного выхода от РУ 0,4 кВ ТП-4367; Реконструкция ТП-4367 (установка рубильника 0,4 кВ, оборудования учета э/э), реконструкция ВЛ 0,4 кВ от ТП-4367 (замена опоры и провода, демонтаж провода), для электроснабжения индивидуального жилого дома по адресу: Пермский край, г. Пермь, Орджоникидзевский район, ул. Кутамышская, 19а (кадастровый номер земельного участка 59:01:3812081:170)

способ размещения объекта: наземный

на землях: государственная собственность на которые не разграничена

на срок: бессрочно

местоположение: Пермский край, г. Пермь, Орджоникидзевский район, ул. Кутамышская

Территория, согласно схеме, расположена в зонах с особыми условиями использования территорий: охранный зона объектов электросетевого хозяйства, охранный зона газопровода.

ОАО «МРСК Урала»:

1. Соблюдать правила охраны электрических сетей, установленные постановлением Правительства Российской Федерации от 24.02.2009 № 160 «О порядке установления охранных зон объектов электросетевого хозяйства и особых условий использования земельных участков, расположенных в границах таких зон»;

2. Соблюдать правила охранных зон газопроводов, установленные постановлением Правительства Российской Федерации от 20.11.2000 № 878 «Об утверждении Правил охраны газораспределительных сетей».

В соответствии с пунктом 7(2) Положения о порядке и условиях размещения объектов на землях или земельных участках, находящихся

в государственной или муниципальной собственности, на территории Пермского края без предоставления земельных участков и установления сервитутов, публичного сервитута, утвержденного постановлением Правительства Пермского края от 22.07.2015 № 478-п, представить в департамент земельных отношений в течении 1 месяца с момента размещения объектов материалы контрольной геодезической съемки размещенных объектов на бумажном и электронном носителях на безвозмездной основе.

В соответствии со статьей 20¹ Закона Пермского края от 14.09.2011 № 805-ПК «О градостроительной деятельности в Пермском крае» ОАО «МРСК Урала»:

Не позднее, чем за 10 рабочих дней до начала строительства и реконструкции безвозмездно передать в департамент градостроительства и архитектуры администрации города Перми один экземпляр копий разделов проектной документации, предусмотренных пунктом 1 части 12 статьи 48 Градостроительного кодекса Российской Федерации.

В течение 10 рабочих дней после окончания работ по строительству, реконструкции безвозмездно передать в департамент градостроительства и архитектуры администрации города Перми схему, отображающую расположение объекта и сетей инженерно-технического обеспечения, подписанную ОАО «МРСК Урала», с приложением текстового и графического описания местоположения границ охранной и санитарно-защитной зоны, перечень координат характерных точек границ такой зоны.

Приложение: схема предполагаемых к использованию земель или части земельного участка (на 1 л. в 1 экз.).

Начальник отдела предоставления
земельных участков по работе
с юридическими лицами



Н.М. Санникова

Схема предполагаемых к использованию земель или части земельного участка

Объект: Строительство воздушного выхода от РУ 0,4 кВ ТП-4367; Реконструкция ТП-4367 (установка рубильника 0,4 кВ, оборудования учета э/э), реконструкция ВЛ 0,4 кВ от ТП-4367 (замена опоры и провода, демонтаж провода), для электроснабжения индивидуального жилого дома по адресу: Пермский край, г. Пермь, Орджоникидзевский район, ул. Кутамышская, 19а (кад. номер зем. участка 59:01:3812081:170)

Местоположение: Пермский край, г. Пермь, Орджоникидзевский район, ул. Кутамышская

Площадь земель или части земельного участка, кв.м: 164

Категория земель: Земли населённых пунктов

Вид разрешенного использования:













Обозначение характерных точек границ	Координаты (МСК-59), м	
	Х	У
1	530348.88	2241191.86
2	530378.30	2241199.17
3	530380.53	2241212.29
4	530376.59	2241212.96
5	530374.79	2241202.42
6	530347.92	2241195.74
1	530348.88	2241191.86

59:01:3812081

59:01:3812082:162

59:01:3812082:161

Условные обозначения:

-  вновь образованная часть границы земельного участка
-  существующая часть границы, имеющиеся в ГКН сведения
-  о которой достаточно для определения ее местоположения
-  граница кадастрового квартала
-  обозначение ОКС по сведениям ГКН
-  граница населенного пункта
-  зона с особыми условиями использования территорий
-  обозначение территориальной зоны
-  59:01:3812082 номер кадастрового квартала
-  59:01:3812082:3 номер земельного участка стоящего на РУ
-  проектируемая ВЛ
-  проектируемое ППО

Масштаб 1:500

Описание границ смежных землепользователей:
от точки 1 до точки 1 земли МО "Пермский городской округ"

Заявитель: по доверенности от ОАО "МРСК Урала"

Владимирова А.Л. (Доверенность ПЭ-422-2020 от 13.01.2020 г.)